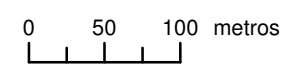


**Mapa de Enquadramento**





**Legenda**

- Delimitação da Área de Reabilitação Urbana
  - Área Central do Aglomerado urbano
  - 1 Jardim de Infância
  - 2 Escola 1º Ciclo
  - 3 Escola 2º e 3º Ciclos
  - 4 Escola Secundária
  - 5 Mercado Municipal
  - 6 Igreja
  - 7 Centro de Saúde
  - 8 Escola Profissional Agrícola
  - 9 PSP
  - 10 Quartel Regimento Infantaria 1
  - Limite Administrativo
- Fonte: Carta Administrativa Oficial de Portugal (Julho 2014)



**Município de Odivelas**

 Departamento de Gestão e Ordenamento Urbanístico	<b>REGENERAÇÃO URBANA DO BAIRRO OLIVAL DO PANCAS</b>	Coordenação: Florinda Lixa, Arqtª Técnico: Cristina Santos Escala: 1:5.000
	<b>1 - Planta de Localização e Enquadramento</b>	Data: Fevereiro de 2015 Edoc n.º _____ - Etapa _____ Processo n.º _____ Refª Desenho: 1699/2015 Substituí des n.º _____ Substituído pelo des n.º _____
 DPUPE/SPDMPEE Sector de Informação Geográfica	<small>Base Cartográfica: Escala 1/10000; Abril de 2005          Homologada pela DGT: Setembro de 2008          Sistema de Projeção: Datum 73, Datum Altimétrico de Cascais;          Projeção Hayford-Gauss; Origem Coordenadas: E=180,598; N=-86,990, do Ponto Central</small>	